

Tilgjengelighet i friluftsområder - kartlegging og status i 2022





Ikke tilgjengelig





Tilgjengelig



Innledning	5
Om prosjektet	6
Metode	6
Data	7
Økonomi	7
Status 2022	8
HC-parkering	8
Turveier	9
Gapahuker/hytter/grillhytter	9
Benker	10
Fiskeplasser	10
Toalett	11
Kartlegging 2022	12
Nupen	12
TV-Tårnet	14
Medkilvatnet	16
Skånland helsestasjon	18
Gapahuk Tårstad	20
Gapahuk Evenesmarka	21
Evenes syns- og mestringssenter	22
Fabeløya Naturlekepark	26
Morgans Skip	30
Fiskeplass Røyrbakkvatnet	32
Elvenes	33
Storøya - Statlig sikra friluftsområde	35
Fiskeplass Børselva	37
Fiskeplass Kjeldelva	39
Elvedalen i Narvik	41
Elvestien i Lavangen	43
Kilder	45

Innledning

Funksjonshemming blir ofte misforstått som en type varig sykdom eller tilstand, men funksjonshemmede menneske er ingen ensartet gruppe. Barn, eldre mennesker, foreldre med barnevogn, personer med en midlertidig skade også videre møter andre hindringer enn befolkningen ellers. Universell utforming handler om at omgivelsene skal være tilgjengelig for alle, uansett ferdigheter og funksjonshemminger. Derfor er universell utforming til fordel for alle mennesker på ulike stadium i livet.

Tilgjengelighet er et "svakere" uttrykk, og kan beskrive tiltak og løsninger for bestemte grupper, for eksempel tilgjengelighet for rullestolbrukere.

Friluftsrådene er interkommunale samarbeidsorgan som ivaretar friluftsoppgaver for medlemskommunene. Harstad, Narvik, Kvæfjord, Ibestad, Salangen, Gratangen, Lavangen, Tjeldsund og Evenes kommuner er medlemmer av Midtre Hålogaland friluftsråd. Friluftsrådet arbeider med oppgaver av betydning for befolkningen i hele regionen samlet, men også på lokalt nivå i nært samarbeid med medlemskommunene. Friluftsrådet har hovedfokus på det enkle hverdagsfriluftslivet. Friluftsrådet jobber for å bidra mot målet å nå bærekraftsmålene. Bærekraftsmålene *god helse og livskvalitet*, og *bærekraftige byer og lokalsamfunn* særlig delmål 11.7 er viktige i dette prosjektet.



11.7)

Innen 2030 sørge for at alle, særlig kvinner og barn, eldre og personer med nedsatt funksjonsevne, har tilgang til trygge, inkluderende og tilgjengelige grøntområder og offentlige rom.



God informasjon om det nasjonale prosjektet til Kartverket og oppdatert data fra kartleggingen er tilgjengelig på nett, se kilder. Kartleggingen inn til databasen anses som det viktigste i vårt delprosjekt, derfor holdes denne rapporten kompakt med tanke på tekst. Flere detaljer og objekter fra kartleggingen er tilgjengelig i databasen enn det som er tatt med i rapporten. I databasen kan man og se detaljer fra kartlegging i tidligere år og over hele landet.

Friluftsrådet har vært med i prosjektet siden 2019. Vi ønsker å fortsette kartlegging av tilgjengelighet i friluftsområder i årene fremover, men i mindre skala og ta enkeltområder fortløpende.

Om prosjektet

Kartverket bidrar til å kartlegge tilgjengelighet i byer, tettsteder og friluftsområder, og offentliggjør alle registrerte data.

Det er Kommunal- og distriktsdepartementet som gjennom Kartverket gir tilskudd til et utvalg av kommuner og fylker som vil gjennomføre kartlegging av tilgjengelighet. Kartverket har gitt Midtre Hålogaland friluftsråd for tilskudd for å kartlegge tilgjengelighet i friluftsområder i sine medlemskommuner.

Alle råd for personer med nedsatt funksjonsevne i friluftsrådene medlemskommuner ble informert om prosjektet og bedt om å komme med ønsker for lokaliteter å kartlegge.

Metode

Prosjektet og kartleggingen følger veilederen *Kartlegging av tilgjengelighet i friluftsområder*. Veilederen med tilhørende registreringsskjema er utarbeidet av Kartverket. Grunnlag for kravene til utformingen av de forskjellige objektene innenfor tettsteder er hovedsakelig Norsk Standard NS 11005-2011 (Universell utforming av opparbeidete uteområder) og Veiledning om tekniske krav til byggverk (TEK 17).

Klasse	Oppfylging av kravene
Tilgjengelig	Oppfyller minstekrav* til tilgjengelighet, for bevegelseshemmede, har rullestol vært den dimensjonerende faktor.
Delvis tilgjengelig	Oppfyller delvis minstekrav.
Ikke tilgjengelig	Oppfyller ikke viktige minstekrav.
Ikke vurdert	Objekter som ikke kan vurderes, pga. f.eks. bygningsarbeid

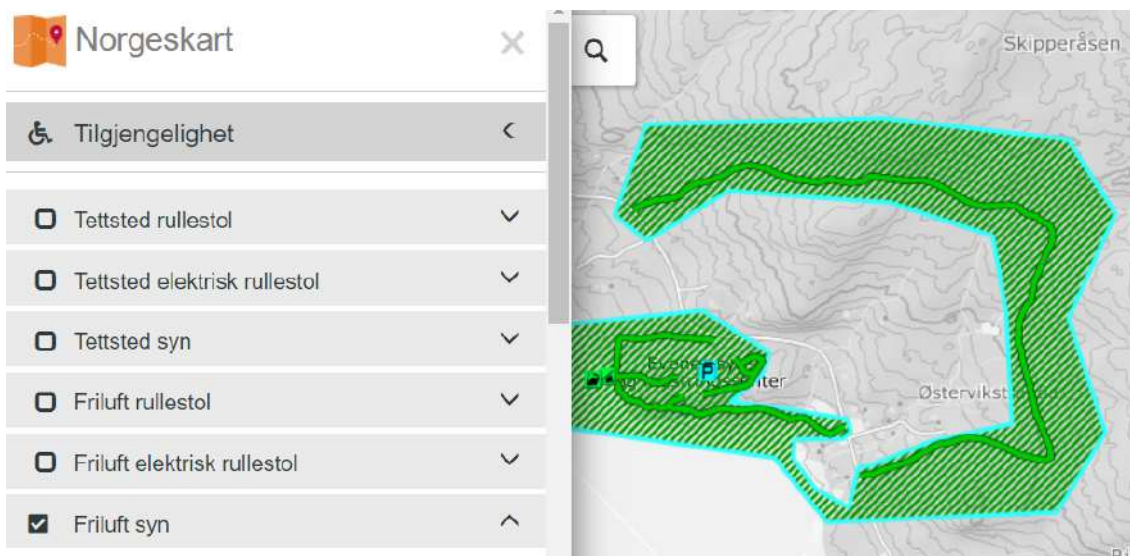
* basert på:

- NS 11005-2011 Universell utforming av opparbeidete uteområder
- Direktoratet for byggkvalitet 2017: Veiledning tekniske om krav til byggverk (TEK17)
- 2004: Bygg for alle

Kartleggingen gjøres i felt ved hjelp av app utviklet av kartverket på nettbrett, med målebånd og digitalt vater.

Data

Vurderingen av tilgjengelighet foretas manuelt gjennom kartleggeren og blir etterpå automatisk kontrollert i databasen. Data fra kartleggingen er tilgjengelig for brukere på norgeskart.no. Databasen kan også lastes ned i forskjellige filformat på geonorge.no.



Økonomi

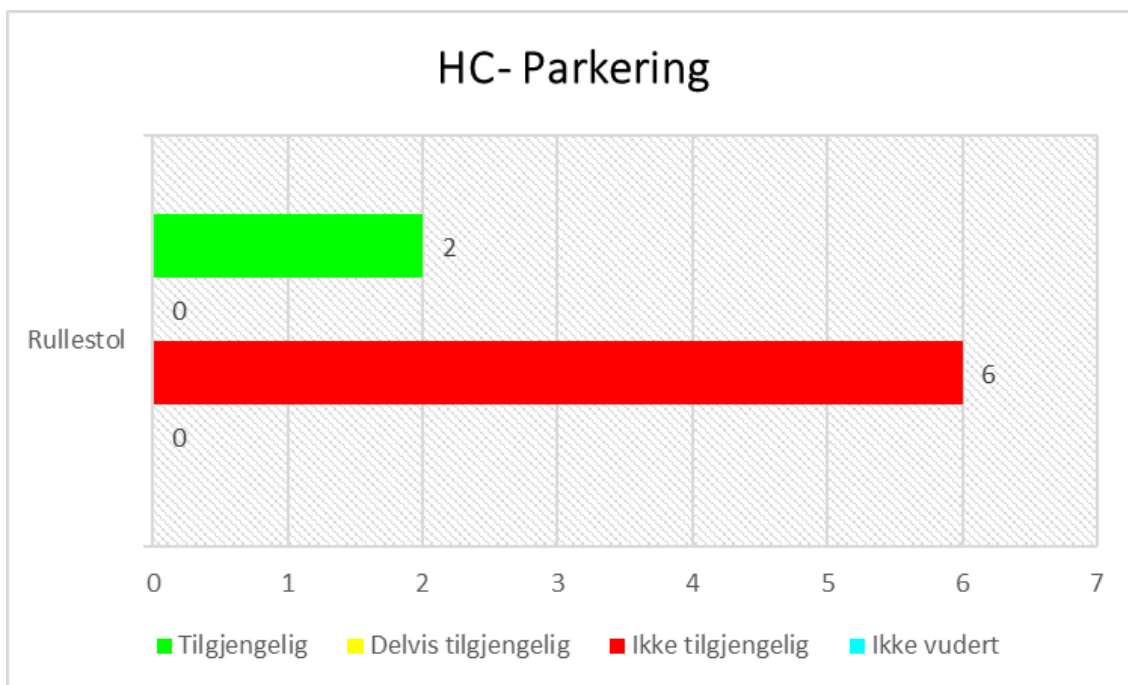
Prosjektet er fullfinansiert av Kartverket. Midtre Hålogaland friluftsråd fikk et tilskudd på 76 000 kr for kartleggingen. Det ble brukt mindre midler enn dette da vi fikk færre områder å kartlegge enn den opprinnelige prosjektbeskrivelsen. Regnskapet er uten moms.

Utgifter	
Lønn (inkludert reisetid)	38 281 kr
Reise - kartlegging	4 077 kr
Reise - kurs	6 750 kr
Diverse (Batterier, Universell utforming av opparbeidete uteområder, abonnementskostnader)	1 671 kr
Total	50 779 kr
Inntekter (Total)	50 779 kr
Kartverket	50 779 kr

Status 2022

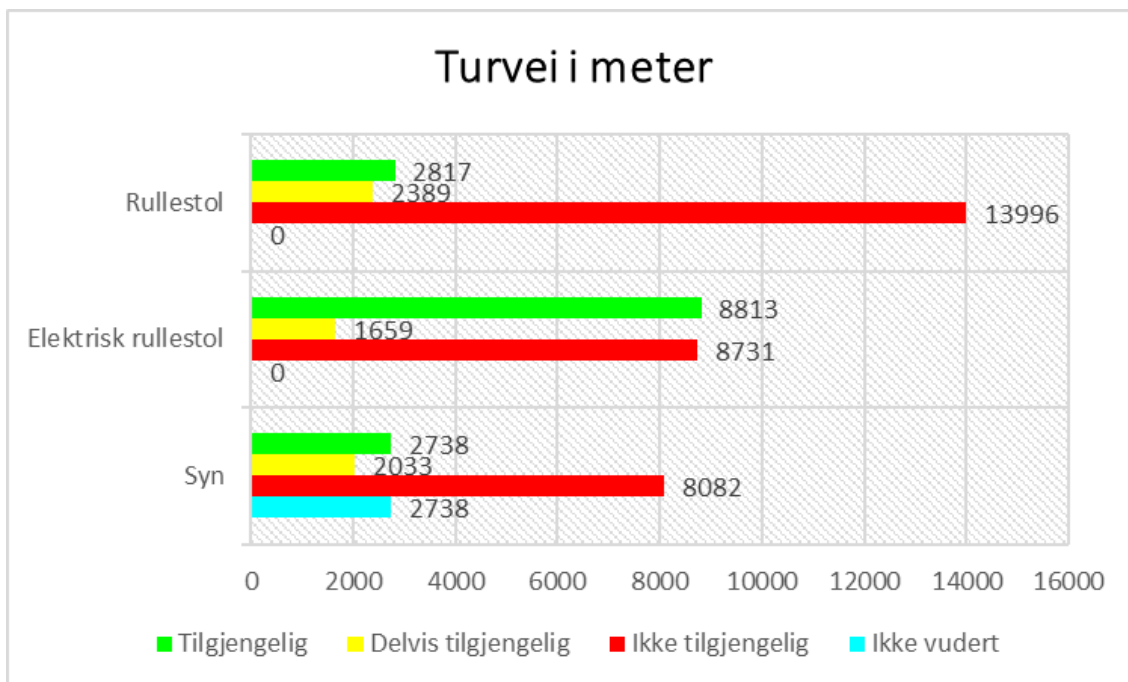
Under er det en oversikt over tilrettelegging for friluftsliv som er kartlagt etter Kartverkets veileder fra 2019 - 2022. Oppdatert data og flere detaljer er tilgjengelig i databasen og på norgeskart.no.

HC-parkering



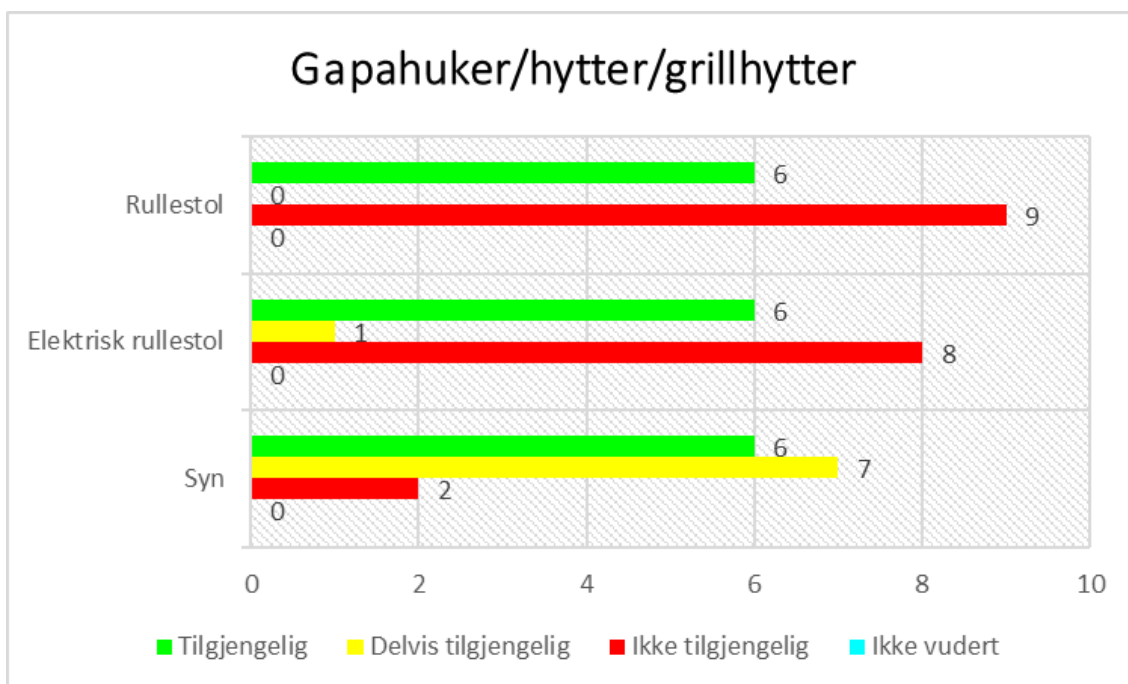
Det er få HC-parkeringer som er merket på bakken, dette gjør at de ikke er tilgjengelig.

Turveier



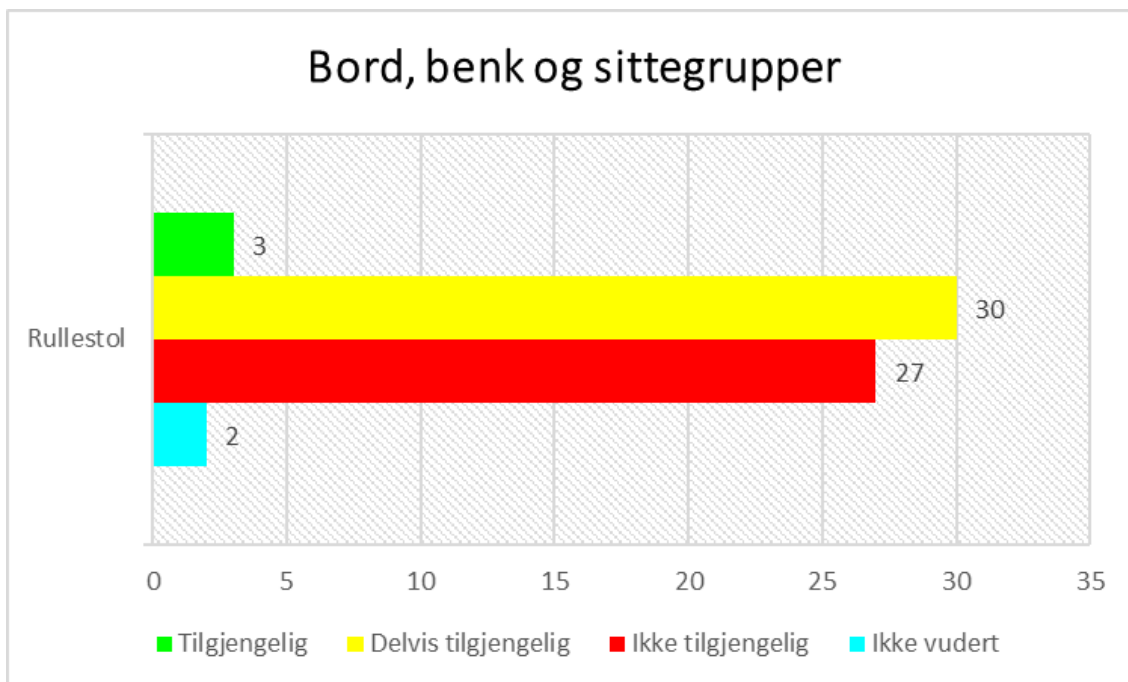
Ujevnt terreng og stigning er det som gjør de fleste turveiene utilgjengelige.

Gapahuker/hytter/grillhytter



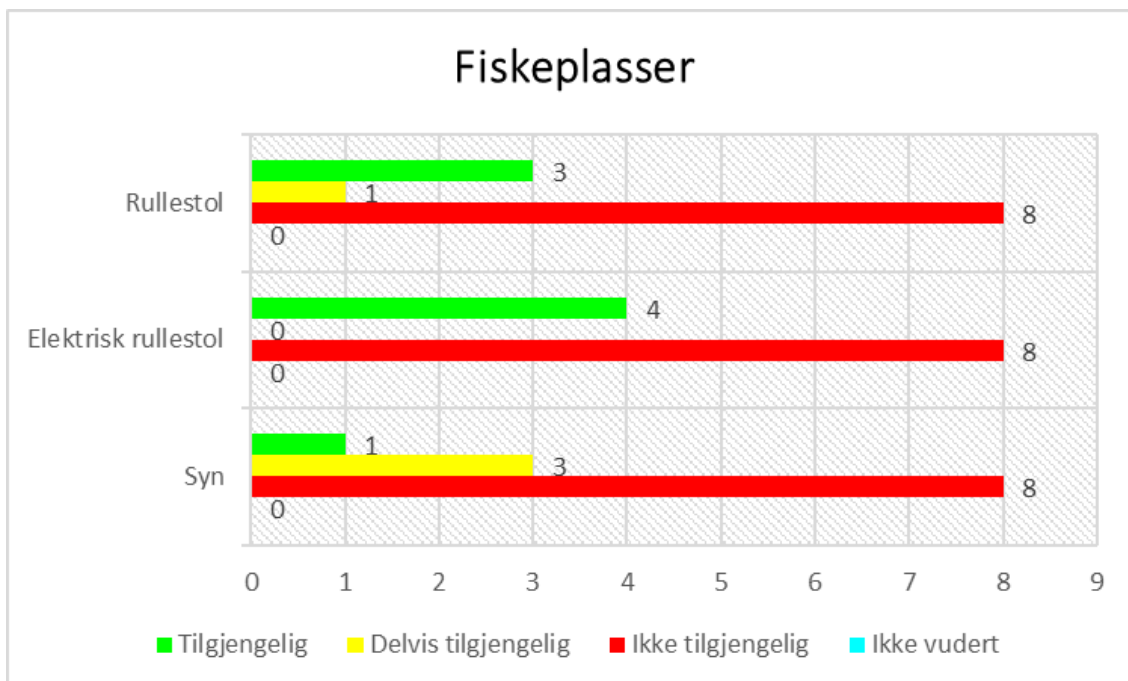
Den vanligste hindringen for bruk av gapahukene er terskelen. Dette kan fikses med rampe.

Benker



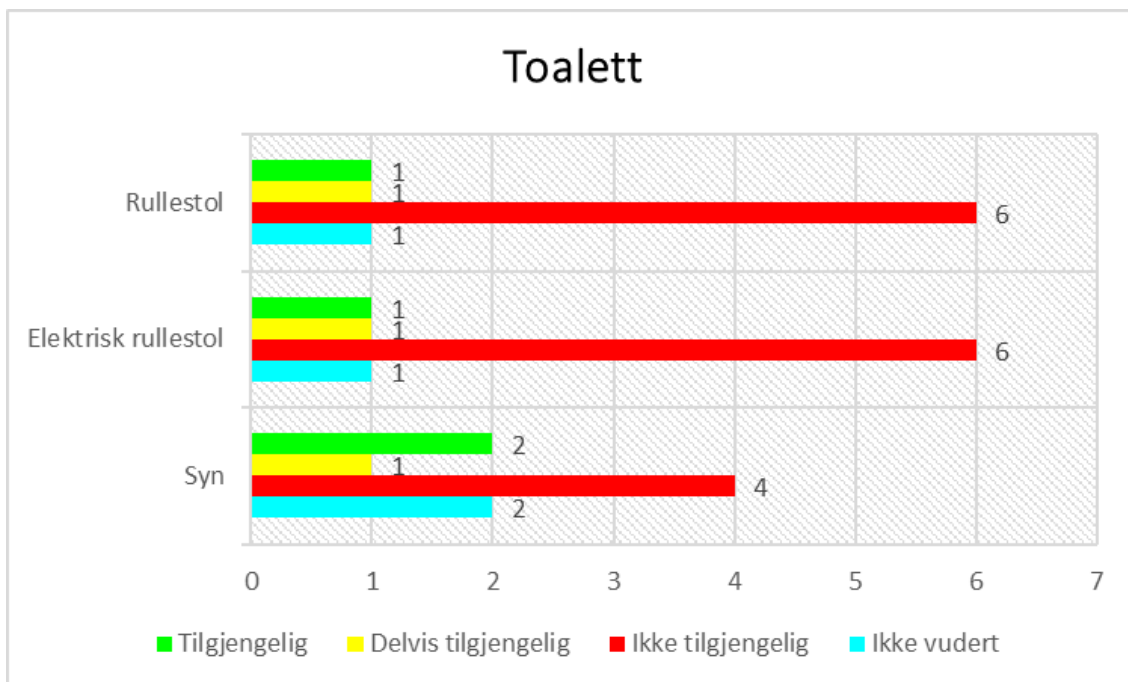
Veldig få, kun 3 av benkene oppfyller kravene. Dette er oftest på grunn av manglene utstikk som rullestolbrukerne kan trille under. I noen tilfeller er dette på plass, men bordet er for høyt.

Fiskeplasser



Tilgang og for lav terskel går igjen for at fiskeplassene ikke er tilgjengelige.

Toalett



Kun et toalett oppfyller kravene, de fleste har så store feil at det ikke er enkle løsninger, men nytt toalett som er løsningen.

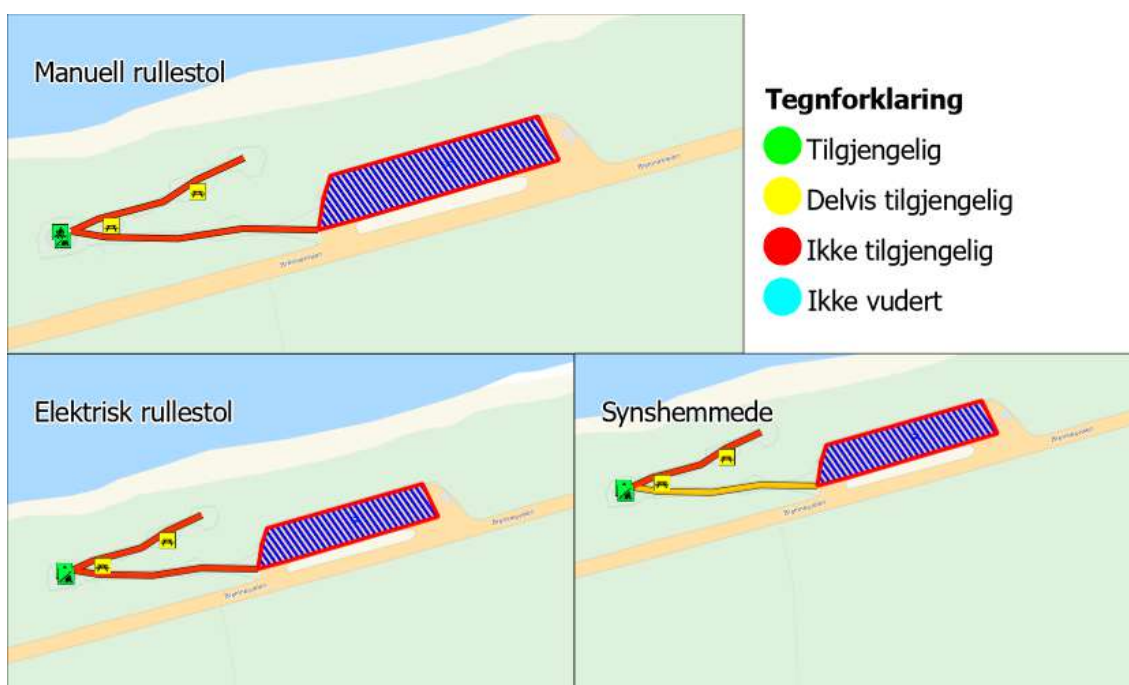
Kartlegging 2022

Nupen

Toalettet var stengt ved kartlegging og er derfor ikke kartlagt. Parkeringsplassen har ikke merket eller skiltet HC-parkering. To steiner er i hinder langs turveien, og turveien ujevn.

Forslag til tiltak:

- Fjerne stein i stien.
- Kartlegge toalettet.
- Ny grus på turveien.
- Merke og skilte en HC-parkering.



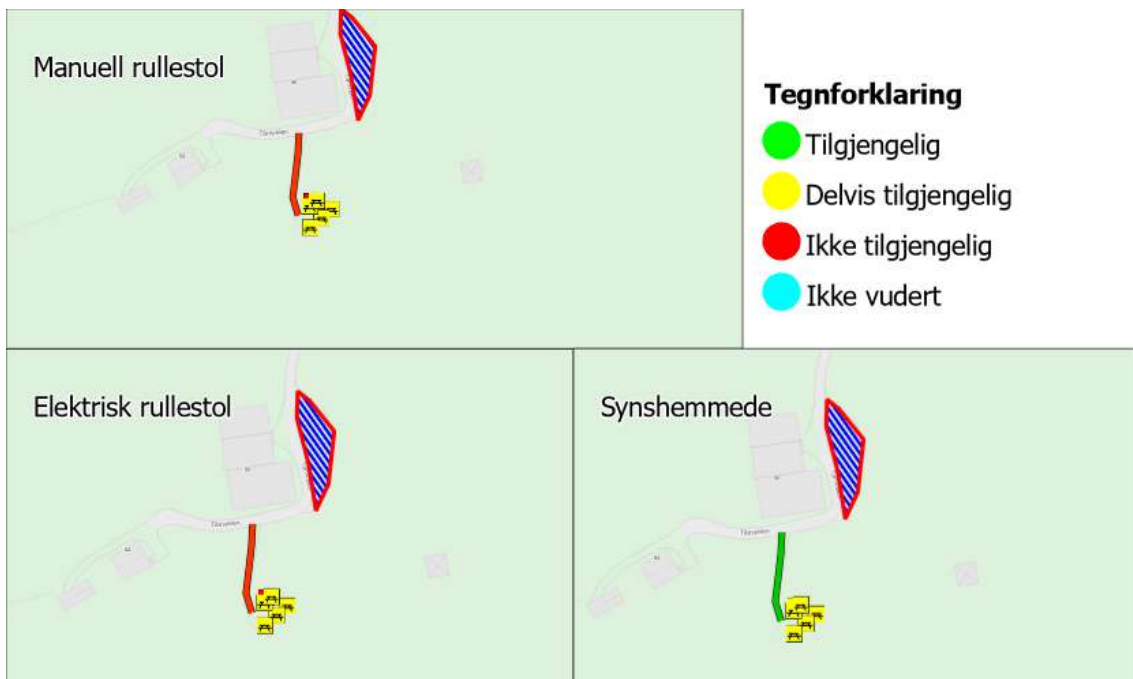
	Status/kommentar	Tilgjengelig	Delvis tilgjengelig	Ikke tilgjengelig
Parkering 				
Kapasitet	0	≥ 5% av antall plasser	Minst 1 plass	0
Veidekkestilstand	Jevnt	Jevnt		Ujevnt
HC-Parkeringsplass				
Turveg 				
Bredde	110 cm	≥ 120		< 120 cm
Stigning manuell rullestol	6.1°	≤ 3.8° < 5 m maks 4.9°	3.9 - 4.9° < 5 m maks 4.9° maks. 5.7° (> 5 m krever hvileplass)	> 4.9°
Stigning elektrisk rullestol	6.1°	≤ 10°		> 10°
Tverrfall	3.6°	≤ 2.9°	> 2.9° ≤ 4.9°	> 4.9°
Underlag	Grus, løst og ujevnt	Dekke fast og jevnt		Dekke løst eller ujevnt
Fri Høyde	> 225 cm	≥ 225 cm		< 225 cm
Ledelinje	Mindre god	God	Mindre god	Dårlig/ingen
Gapahuk 				
Bredde inngang	700 cm	≥ 86 cm		< 86 cm
Diameter	200 cm	≥ 150 cm		<150 cm
Dekke	Stein, fast og jevnt	Fast og jevnt		Løst eller ujevnt
Terskel	2 cm	≤ 2.5 cm		> 2.5 cm
Inngang høyde	225 cm	> 225 cm eller >150 cm med kontrastmerking	< 225 cm uten kontrast > 150 cm	< 150 cm
Kontrast	God	God	Mindre god	Dårlig

TV-Tårnet

Parkeringsplassen har ikke merket eller skiltet HC-parkering. Turveien ned er for bratt og ujevn. Det er for trangt mellom bordene i gapahuken til å få inn rullestol.

Forslag til tiltak:

- Ny turvei ned som ikke er like bratt.
- Bord med utstikk >50 cm på plattformen.
- Merke og skilte en HC-parkering.



	Status/ kommentar	Tilgjengelig	Delvis tilgjengelig	Ikke tilgjengelig
Parkering 				
Kapasitet	0	≥ 5% av antall plasser	Minst 1 plass	0
Veidekketilstand	Ujevnt	Jevnt		Ujevnt
HC-Parkeringsplass				
Gapahuk 				
Bredde inngang	380 cm	≥ 86 cm		< 86 cm
Diameter	80 cm	≥ 150 cm		<150 cm
Dekke	Fast og jevnt	Fast og jevnt		Løst eller ujevnt
Terskel	0 cm	≤ 2.5 cm		> 2.5 cm
Inngang høyde	205 cm	> 225 cm eller >150 cm med kontrastmerking	< 225 cm uten kontrast > 150 cm	< 150 cm
Kontrast	Mindre god	God	Mindre god	Dårlig
Turveg 				
Bredde	130 cm	≥ 120		< 120 cm
Stigning manuell rullestol	12°	≤ 3.8° < 5 m maks 4.9°	3.9 - 4.9° < 5 m maks 4.9° maks. 5.7° (> 5 m krever hvileplass)	> 4.9°
Stigning elektrisk rullestol	12°	≤ 10°		> 10°
Tverrfall	2°	≤ 2.9°	> 2.9° ≤ 4.9°	> 4.9°
Underlag	Fast og ujevnt	Dekke fast og jevnt		Dekke løst eller ujevnt
Fri Høyde	> 225 cm	≥ 225 cm		< 225 cm
Ledelinje	God	God	Mindre god	Dårlig/ingen
Sittegruppe 				
Underlag	Tre, fast og jevnt	Dekke fast og jevnt Helning ≤ 2.9°		Dekke løst eller ujevnt Helning > 2.9°
Høyde benk	47 cm	45 cm - 50 cm	> 50 cm eller < 45	

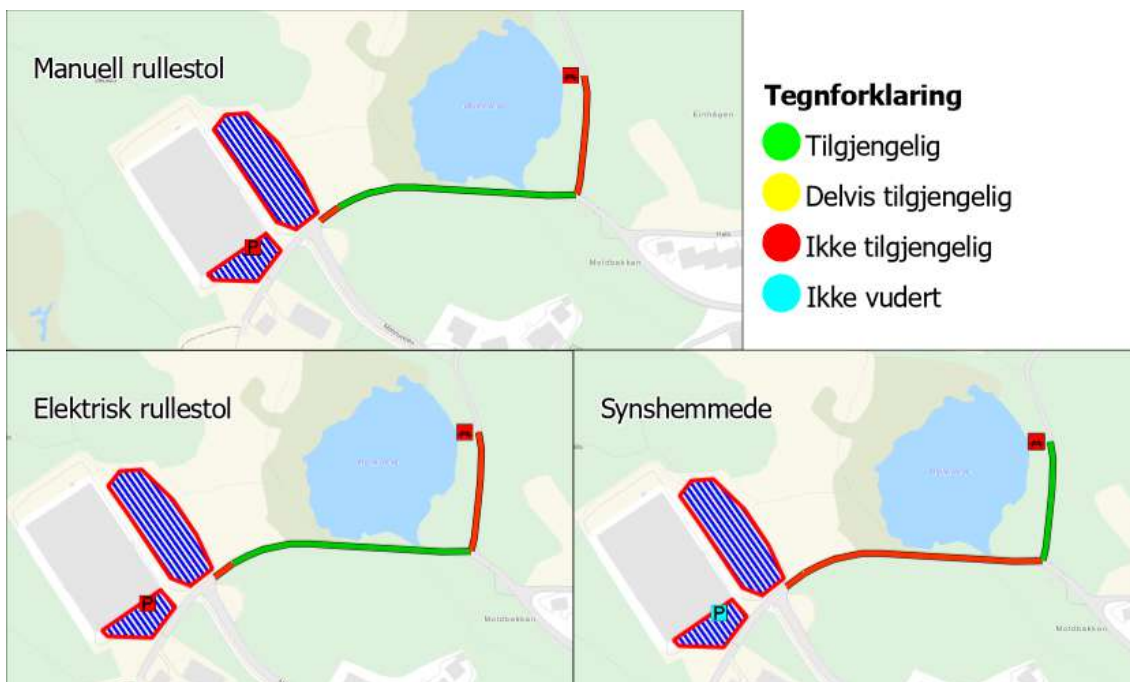
			cm	
Høyde bord	77 cm	67 cm - 75 cm	> 67 eller < 75 cm	
Bord utstikk	3 cm	≥ 50 cm	< 50 cm	

Medkilvatnet

Parkering er skiltet, men ikke merket. Asfalten er dårlig.

Forslag til tiltak:

- Merke HC-parkeringen.
- Når ny asfalt skal legges burde den rettes opp slik at tverrfallet blir mindre.



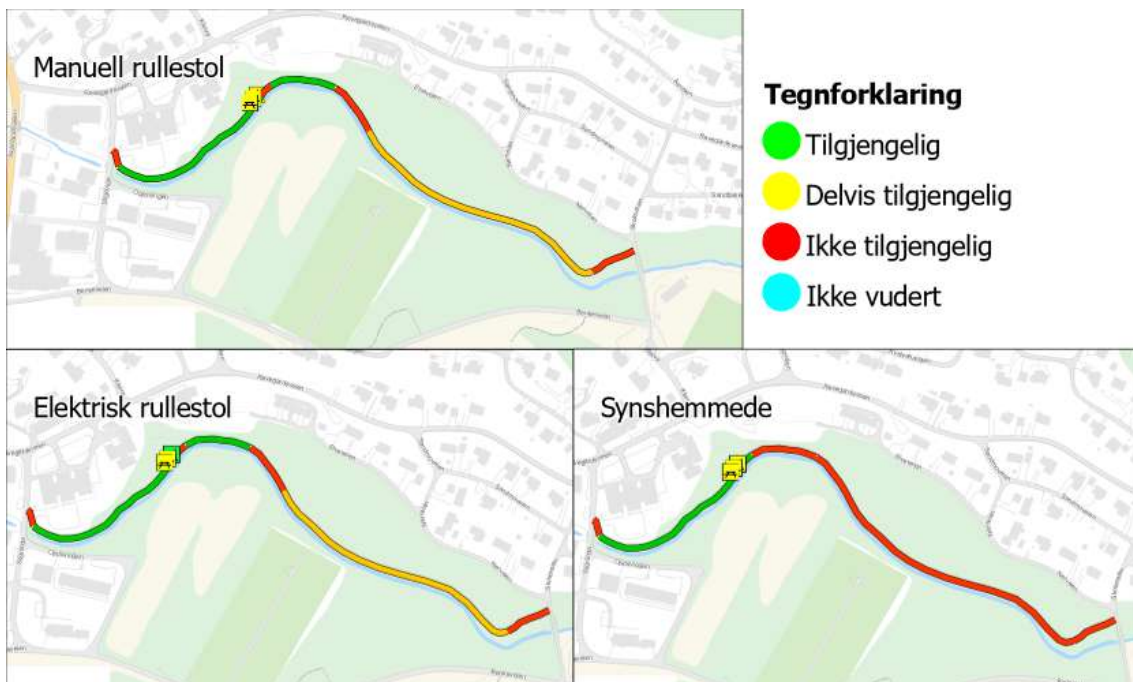
	Status/ kommentar	Tilgjengelig	Delvis tilgjengelig	Ikke tilgjengelig
Parkering 				
Kapasitet	1	≥ 5% av antall plasser	Minst 1 plass	0
Veidekketilstand	Jevnt	Jevnt		Ujevnt
HC-Parkeringsplass	1			
Bredde	Ikke merket	≥ 450 cm (inkl. 200 cm felles betjeningsareal)	380 – 449 cm	< 380 cm
Lengde	Ikke merket	≥ 600 cm (inkl. 100 cm felles betjeningsareal)	500- 599 cm	< 500 cm
Skiltet	Ja	Ja		Nei
Merket	Nei	Ja		Nei
Turveg 				
Bredde	280 cm	≥ 120		< 120 cm
Stigning manuell rullestol	3.8° < 5 m 4.4°	≤ 3.8° < 5 m maks 4.9°	3.9 - 4.9° < 5 m maks 4.9° maks. 5.7° (> 5 m krever hvileplass)	> 4.9°
Stigning elektrisk rullestol	3.8° < 5 m 4.4°	≤ 10°		> 10°
Tverrfall	5.3°	≤ 2.9°	> 2.9° ≤ 4.9°	> 4.9°
Underlag	Asfalt, fast og jevnt	Dekke fast og jevnt		Dekke løst eller ujevnt
Fri Høyde	> 225 cm	≥ 225 cm		< 225 cm
Ledelinje	God	God	Mindre god	Dårlig/ingen
Sittegruppe 				
Underlag	Grus, løst og ujevnt	Dekke fast og jevnt Helning ≤ 2.9°		Dekke løst eller ujevnt Helning > 2.9°
Høyde benk	48 cm	45 cm - 50 cm	> 50 cm eller < 45 cm	
Høyde bord	72 cm	67 cm - 75 cm	> 67 eller < 75 cm	
Bord utstikk	17 cm	≥ 50 cm	< 50 cm	

Skånland helsestasjon

Område med potensiale. Parkeringen skulle vært kartlagt. Gapahuken er tilgjengelig for rullestol og store deler av turveien er tilgjengelig. Starten på turveien fungerer som en flaskehals da den er for bratt og ujevn. Dette burde fikses slik at man kan komme til gapahuken fra helsestasjonen. Det var et behov for vedlikehold langs store deler av traséen øst for gapahuken da den ble kartlagt. Lite visuell kontrast gjør at den ikke er tilgjengelig for de med nedsatt syn.

Forslag til tiltak:

- Forbedre tilgangen til stien, gjøre den mindre bratt.
- Ny grus langs hele turveien.



	Status/ kommentar	Tilgjengelig	Delvis tilgjengelig	Ikke tilgjengelig
Gapahuk 				
Bredde inngang	200 cm	≥ 86 cm		< 86 cm
Diameter	150 cm	≥ 150 cm		<150 cm
Dekke	Fast og jevnt	Fast og jevnt		Løst eller ujevnt
Terskel	1 cm	≤ 2.5 cm		> 2.5 cm
Inngang høyde	170 cm	> 225 cm eller >150 cm med kontrastmerking	< 225 cm uten kontrast > 150 cm	< 150 cm
Kontrast	Mindre god	God	Mindre god	Dårlig
Turveg 				
Bredde	240 cm	≥ 120		< 120 cm
Stigning manuell rullestol	11.7°	≤ 3.8° < 5 m maks 4.9°	3.9 - 4.9° < 5 m maks 4.9° maks. 5.7° (> 5 m krever hvileplass)	> 4.9°
Stigning elektrisk rullestol	11.7°	≤ 10°		> 10°
Tverrfall	3.9°	≤ 2.9°	> 2.9° ≤ 4.9°	> 4.9°
Underlag	Grus, løst og ujevnt	Dekke fast og jevnt		Dekke løst eller ujevnt
Fri Høyde	>225 cm	≥ 225 cm		< 225 cm
Ledelinje	Mindre god	God	Mindre god	Dårlig/ingen


Gapahuk Tårstad

For høy terskel utenfor gapahuken og dekket er løst utenfor. Burde settes opp en rampe slik for å gjøre den tilgjengelig for rullestol.

Forslag til tiltak:

- Jevne ut grusen.
- Rampe til gapahuken.



	Status/ kommentar	Tilgjengelig	Delvis tilgjengelig	Ikke tilgjengelig
Gapahuk 				
Bredde inngang	290 cm	≥ 86 cm		< 86 cm
Diameter	190 cm	≥ 150 cm		<150 cm
Dekke	Fast og jevnt	Fast og jevnt		Løst eller ujevnt
Terskel	3 cm	≤ 2.5 cm		> 2.5 cm
Inngang høyde	204 cm	> 225 cm eller >150 cm med kontrastmerking	< 225 cm uten kontrast > 150 cm	< 150 cm
Kontrast	Mindre god	God	Mindre god	Dårlig


Gapahuk Evenesmarka

Gapahuken er ensfarget og lukket, som gjør den utilgjengelig for de med nedsatt syn. Listene kan males i annen farge for å markere inngangen. Terskelen gjør den utilgjengelig for rullestolbrukere, samtidig som inngangen som er vanskelig å åpne fra rullestol.

Forslag til tiltak:

- Male lister til inngangen i en kontrastfarge.
- Rampe til gapahuken.




	Status/ kommentar	Tilgjengelig	Delvis tilgjengelig	Ikke tilgjengelig
Gapahuk 				
Bredde inngang	196 cm	≥ 86 cm		< 86 cm
Diameter	160 cm	≥ 150 cm		<150 cm
Dekke	Fast og jevnt	Fast og jevnt		Løst eller ujevnt
Terskel	15 cm	≤ 2.5 cm		> 2.5 cm
Inngang høyde	201 cm	> 225 cm eller >150 cm med kontrastmerking	< 225 cm uten kontrast > 150 cm	< 150 cm
Kontrast	Dårlig	God	Mindre god	Dårlig

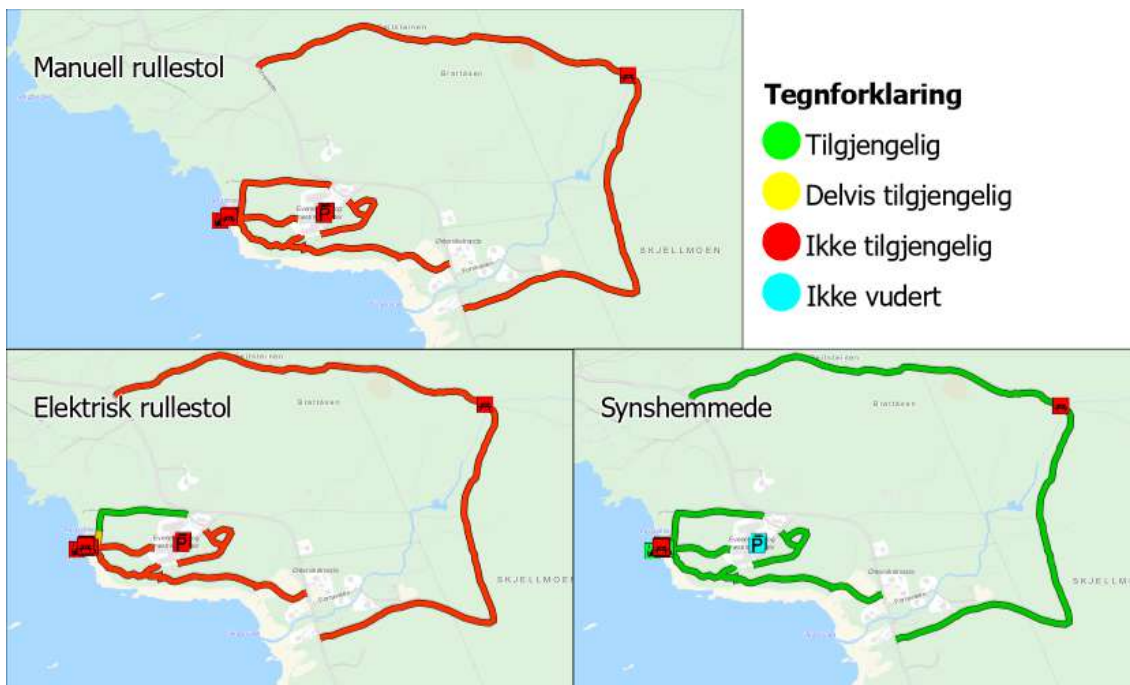
Evenes syns- og mestringssenter

Evenes har et veldig godt tilbud for folk med nedsatt syn. Med 2.7 km tilrettelagt turvei for synshemmede er dette et svært godt tilbud. Det er likevel forbedringspotensiale da deler av turveien kan være ujevn. Videre er rampen ned til badeplassen svært bratt. HC-parkeringene er for små og burde følge kravene til universell utforming.




Forslag til tiltak:

- Forstørre eksisterende HC-parkeringsplasser.
- Skjøtsel og vedlikehold langs turstiene. Fjerne ujevnheter både langs asfalt og naturlig grunn.





	Status/ kommentar	Tilgjengelig	Delvis tilgjengelig	Ikke tilgjengelig
Parkering 				
Kapasitet	2	≥ 5% av antall plasser	Minst 1 plass	0
Veidekkestilstand	Jevnt	Jevnt		Ujevnt
HC-Parkeringsplass1				
Bredde	270 cm	≥ 450 cm (inkl. 200 cm felles betjeningsareal)	380 – 449 cm	< 380 cm
Lengde	455 cm	≥ 600 cm (inkl. 100 cm felles betjeningsareal)	500- 599 cm	< 500 cm
Skiltet	Ja	Ja		Nei
Merket	Ja	Ja		Nei
HC-Parkeringsplass2				
Bredde	Ikke merket	≥ 450 cm (inkl. 200 cm felles betjeningsareal)	380 – 449 cm	< 380 cm
Lengde	Ikke merket	≥ 600 cm (inkl. 100 cm felles betjeningsareal)	500- 599 cm	< 500 cm
Skiltet	Ja	Ja		Nei

Merket	Nei	Ja		Nei
Turveg 	Marka			
Bredde	160	≥ 120		< 120 cm
Stigning manuell rullestol	15°	≤ 3.8° < 5 m maks 4.9°	3.9 - 4.9° < 5 m maks 4.9° maks. 5.7° (> 5 m krever hvileplass)	> 4.9°
Stigning elektrisk rullestol	15°	≤ 10°		> 10°
Tverrfall	5°	≤ 2.9°	> 2.9° ≤ 4.9°	> 4.9°
Underlag	Gress, fast og ujevnt	Dekke fast og jevnt		Dekke løst eller ujevnt
Fri Høyde	> 225 cm	≥ 225 cm		< 225 cm
Ledelinje	God	God	Mindre god	Dårlig/ingen
Turveg 	Kyst Flere segmenter			
Bredde	40 cm	≥ 120		< 120 cm
Stigning manuell rullestol	Opp til 15°	≤ 3.8° < 5 m maks 4.9°	3.9 - 4.9° < 5 m maks 4.9° maks. 5.7° (> 5 m krever hvileplass)	> 4.9°
Stigning elektrisk rullestol	15°	≤ 10°		> 10°
Tverrfall	3°	≤ 2.9°	> 2.9° ≤ 4.9°	> 4.9°
Underlag	Skogsbunn, ujevn og fast Asfalt, fast og jevnt. Asfalt, fast og ujevnt.	Dekke fast og jevnt		Dekke løst eller ujevnt
Fri Høyde	> 225 cm	≥ 225 cm		< 225 cm
Ledelinje	God	God	Mindre god	Dårlig/ingen
Flytebrygge - Fiskeplass/ Badebrygge 				
Diameter	160 cm	≥ 150 cm		<150 cm

Plankeavstand	0.1 cm	≤ 1 cm		> 1 cm
Stoppkant høyde	10 cm	≥ 10 cm		< 10 cm
Rampe				
Bredde	66 cm	≥ 90 cm		< 90 cm
Rampe stigning	20°	≤ 3.8° (< 5m maks 4.9°)	3.9 - 4.9°	> 4.9°
Håndlist	Begge sider	Begge sider	Minst en side	Ingen
Håndlisthøyde øverst (lov til avvik ± 5cm)	83 cm	80 cm (dersom 1) 90 cm (dersom 2)	< 75 eller > 95 cm	
Håndlisthøyde_nedert (lov til avvik ± 5cm)		70 cm (dersom 2)	< 65 cm	
Rampe terskel	1 cm	≤ 2.5 cm		> 2.5 cm
Gapahuk/ Grillhytte 				
Bredde inngang	100 cm	≥ 86 cm		< 86 cm
Diameter	100 cm	≥ 150 cm		< 150 cm
Dekke	Fast og jevnt	Fast og jevnt		Løst eller ujevnt
Terskel	2.5 cm	≤ 2.5 cm		> 2.5 cm
Inngang høyde	173 cm	> 225 cm eller > 150 cm med kontrastmerking	< 225 cm uten kontrast > 150 cm	< 150 cm
Kontrast	God	God	Mindre god	Dårlig

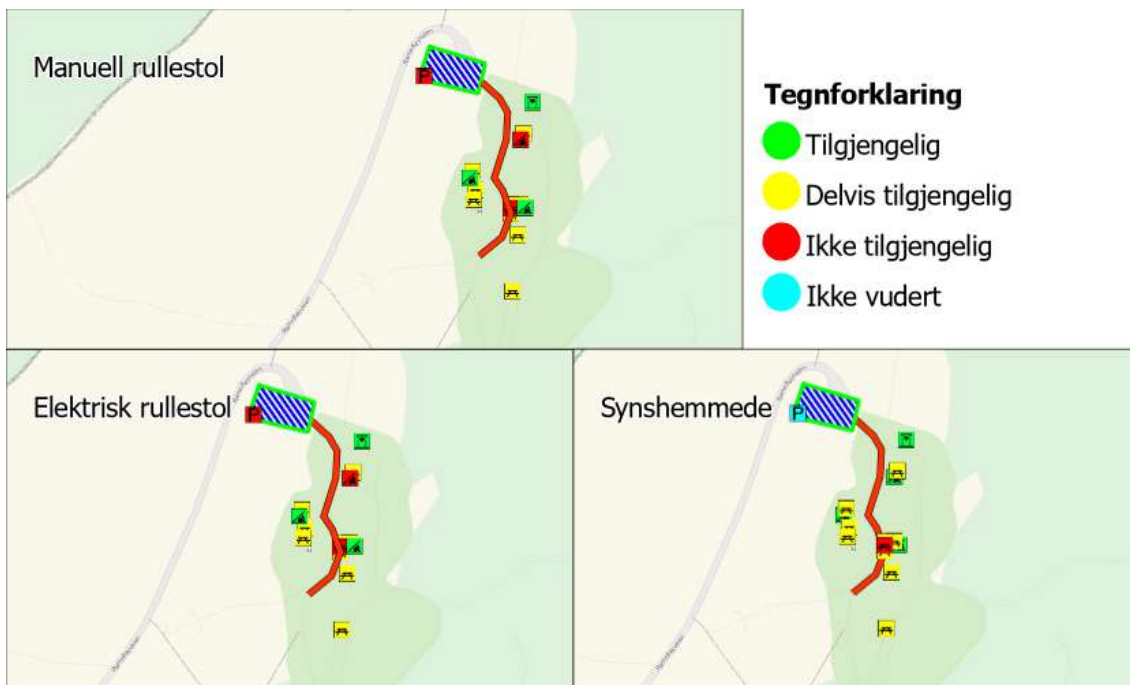
Fabeløya Naturlekeparks

Godt tilrettelagt for barnevogn, men terrenget og turveiene kan være utfordrende for rullestol. Toalettet var svært bra.



Forslag til tiltak:


- Merke eksisterende HC-parkeringsplass(er).
- Forbedre hovedstien gjennom området, slik at det er et jevnt og fast underlag.





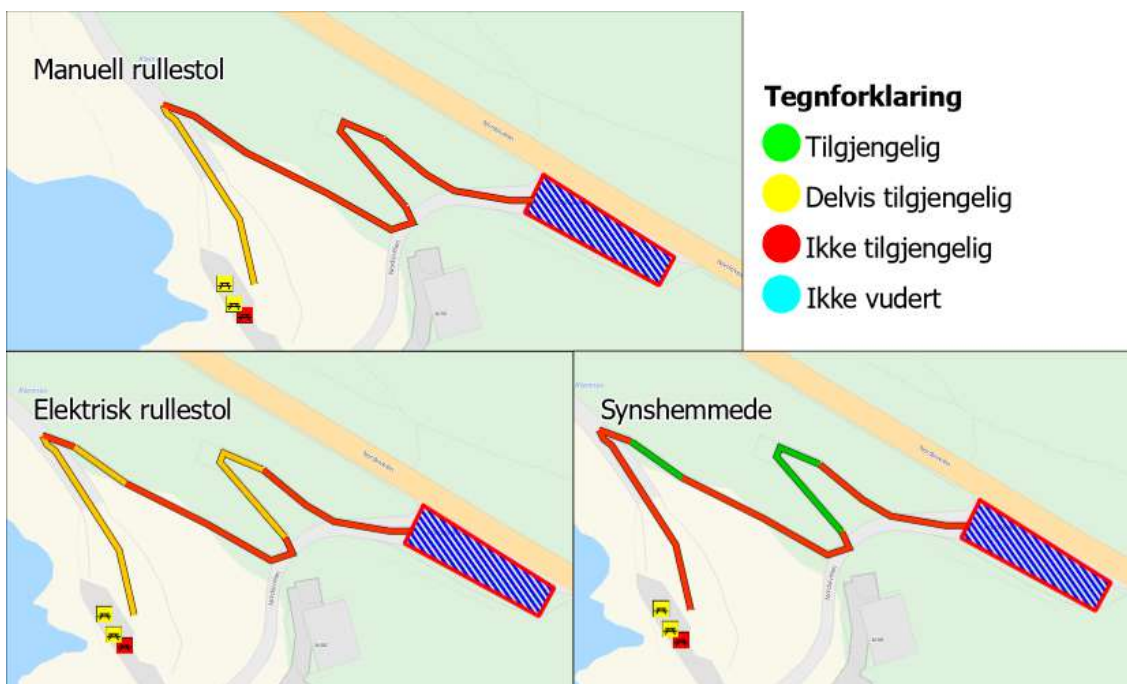
	Status/ kommentar	Tilgjengelig	Delvis tilgjengelig	Ikke tilgjengelig
Parkering 				
Kapasitet	1	≥ 5% av antal plasser	Minst 1 plass	0
Veidekketilstand	Grus. jevnt og fast	Jevnt		Ujevnt
HC-Parkeringsplass	Ja			
Bredde	Ikke merket	≥ 450 cm (inkl. 200 cm felles betjeningsareal)	380 – 449 cm	< 380 cm
Lengde	Ikke merket	≥ 600 cm (inkl. 100 cm felles betjeningsareal)	500- 599 cm	< 500 cm
Skiltet	Ja	Ja		Nei
Merket	Nei	Ja		Nei
Toalett 				
Rampe	Nei			
Horisontalt felt	167 cm	≥ 150 cm		< 150 cm
Inngang bredde	93 cm	≥ 86 cm		< 86 cm
Inngang kontrast	God	God	Mindre god	Dårlig

Terskelhøyde	1 cm	≤ 2.5 cm		> 2.5 cm
Snusirkel	219 cm	≥ 150 cm		<150 cm
Toalett	Tilgjengelig	Handstøtte begge sider. 75 - 85 cm. Fri sideareal rundt WC ≥ 90 cm	Handstøtte begge sider. 75 - 85 cm.	Ingen handstøtte. Fri sideareal rundt WC ≥ 90 cm
Servant	Tilgjengelig	Underkant 67 - 75 cm. Overkant 80 - 90 cm	Underkant < 67 eller >75 cm. Overkant > 90 cm	Mangler
Gapahuk 1 				
Bredde inngang	80 cm	≥ 86 cm		< 86 cm
Diameter	180 cm	≥ 150 cm		<150 cm
Dekke	Fast og jevnt	Fast og jevnt		Løst eller ujevnt
Terskel	0 cm	≤ 2.5 cm		> 2.5 cm
Inngang høyde	220 cm	> 225 cm eller >150 cm med kontrastmerking	< 225 cm uten kontrast > 150 cm	< 150 cm
Kontrast	God	God	Mindre god	Dårlig
Gapahuk 2 				
Bredde inngang	250 cm	≥ 86 cm		< 86 cm
Diameter	166 cm	≥ 150 cm		<150 cm
Dekke	Fast og jevnt	Fast og jevnt		Løst eller ujevnt
Terskel	0 cm	≤ 2.5 cm		> 2.5 cm
Inngang høyde	220 cm	> 225 cm eller >150 cm med kontrastmerking	< 225 cm uten kontrast > 150 cm	< 150 cm
Kontrast	God	God	Mindre god	Dårlig
Gapahuk 3 				
Bredde inngang	250 cm	≥ 86 cm		< 86 cm
Diameter	180 cm	≥ 150 cm		<150 cm
Dekke	Fast og jevnt	Fast og jevnt		Løst eller ujevnt
Terskel	0 cm	≤ 2.5 cm		> 2.5 cm
Inngang høyde	220 cm	> 225 cm eller >150 cm med kontrastmerking	< 225 cm uten kontrast > 150 cm	< 150 cm


Kontrast	God	God	Mindre god	Dårlig
Turveg 				
Bredde	200 cm	≥ 120		< 120 cm
Stigning manuell rullestol	2.8°	≤ 3.8° < 5 m maks 4.9°	3.9 - 4.9° < 5 m maks 4.9° maks. 5.7° (> 5 m krever hvileplass)	> 4.9°
Stigning elektrisk rullestol	2.8°	≤ 10°		> 10°
Tverrfall	1.1°	≤ 2.9°	> 2.9° ≤ 4.9°	> 4.9°
Underlag	Grus, løst og ujevnt	Dekke fast og jevnt		Dekke løst eller ujevnt
Fri Høyde	> 225 cm	≥ 225 cm		< 225 cm
Ledelinje	Ingen	God	Mindre god	Dårlig/ingen
Sittegrupper 				
Underlag	Fast og jevnt	Dekke fast og jevnt Helning ≤ 2.9°		Dekke løst eller ujevnt Helning > 2.9°
Høyde benk	47 cm	45 cm - 50 cm	> 50 cm eller < 45 cm	
Høyde bord	73 cm	67 cm - 75 cm	> 67 eller < 75 cm	
Bord utstikk	21 cm	≥ 50 cm	< 50 cm	

Morgans Skip

Området er alt for bratt til at det kan gjøres tilgjengelig uten store kostbare inngrep. Burde ikke tilrettelegges for rullestol. Et alternativ er å bruke en annen ankomst.



	Status/ kommentar	Tilgjengelig	Delvis tilgjengelig	Ikke tilgjengelig
Turveg 				
Bredde	120 cm	≥ 120		< 120 cm
Stigning manuell rullestol	13.4°	≤ 3.8° < 5 m maks 4.9°	3.9 - 4.9° < 5 m maks 4.9° maks. 5.7° (> 5 m krever	> 4.9°

			hvileplass)	
Stigning elektrisk rullestol	13.4°	≤ 10°		> 10°
Tverrfall	7.3°	≤ 2.9°	> 2.9° ≤ 4.9°	> 4.9°
Underlag	Grus. løst og ujevnt. Tre. fast og jevnt	Dekke fast og jevnt		Dekke løst eller ujevnt
Fri Høyde	>225 cm	≥ 225 cm		< 225 cm
Ledelinje	Mindre god	God	Mindre god	Dårlig/ingen
Sittegrupper 				
Underlag	Tre, fast og jevnt.	Dekke fast og jevnt Helning ≤ 2.9°		Dekke løst eller ujevnt Helning > 2.9°
Høyde benk	49 cm	45 cm - 50 cm	> 50 cm eller < 45 cm	
Høyde bord	72 cm	67 cm - 75 cm	> 67 eller < 75 cm	
Bord utstikk	13 cm	≥ 50 cm	< 50 cm	

Fiskeplass Røyrbakkvatnet

Per juli 2023 er fiskeplassen i ustand.

Forslag til tiltak:

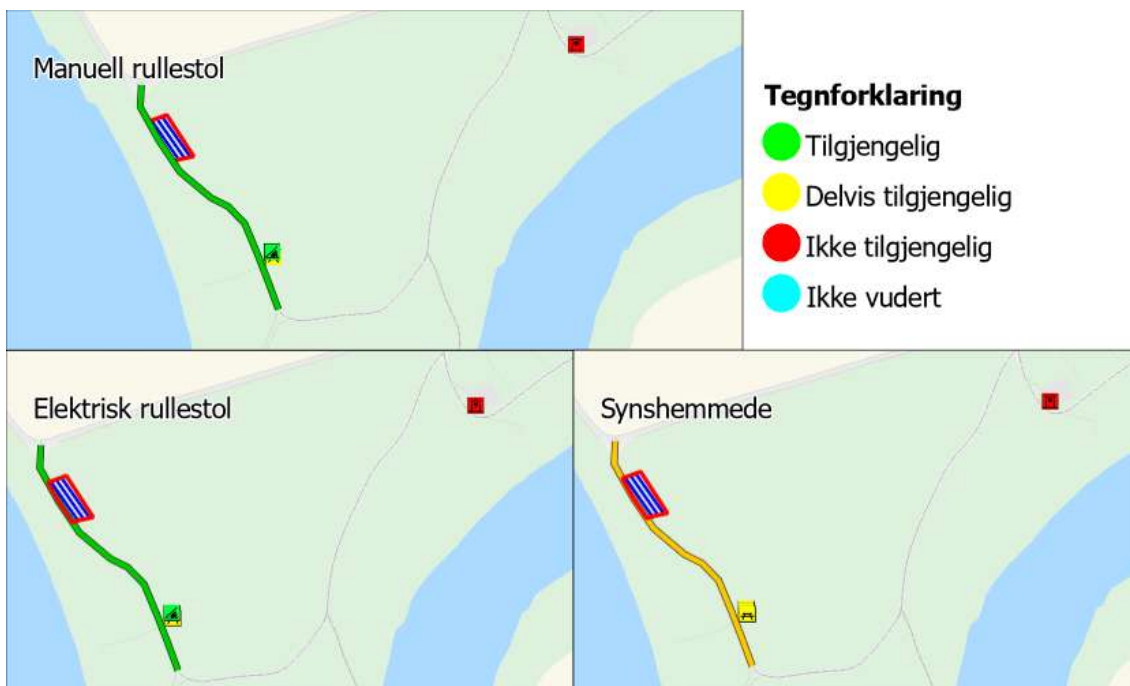
- Reparere fiskeplass.
- Skilte fiskeplassen fra vei.
- Merke og skilte en HC-parkeringsplass.
- Ny benk med utstikk > 50 cm.





	Status/ kommentar	Tilgjengelig	Delvis tilgjengelig	Ikke tilgjengelig
Fiskeplass 	Fiskeplassen er ødelagt, men ville fulgt kriteriene om den ble fikset			
Diameter	250 cm	≥ 150 cm		<150 cm
Plankeavstand	0.2cm	≤ 1 cm		> 1 cm
Stoppkant høyde	> 80 cm	≥ 10 cm		< 10 cm
Sittegruppe 				
Underlag	Dekke fast og jevnt	Dekke fast og jevnt Helning ≤ 2.9°		Dekke løst eller ujevnt Helning > 2.9°
Høyde benk	46 cm	45 cm - 50 cm	> 50 cm eller < 45 cm	
Høyde bord	73 cm	67 cm - 75 cm	> 67 eller < 75 cm	
Bord utstikk	25 cm	≥ 50 cm	< 50 cm	

Elvenes

Flatt og jevnt terreng gjør at området har godt potensiale for videre utvikling.



	Status	Tilgjengelig	Delvis tilgjengelig	Ikke tilgjengelig
Parkering 				
Kapasitet	0	≥ 5% av antall plasser	Minst 1 plass	0
Veidekketilstand	Jevnt	Jevnt		Ujevnt
HC-Parkeringsplass	Nei			
Gapahuk 				

Bredde inngang	310 cm	≥ 86 cm		< 86 cm
Diameter	150 cm	≥ 150 cm		<150 cm
Dekke	Fast og jevnt	Fast og jevnt		Løst eller ujevnt
Terskel	0 cm	≤ 2.5 cm		> 2.5 cm
Inngang høyde	170 cm	> 225 cm eller >150 cm med kontrastmerking	< 225 cm uten kontrast > 150 cm	< 150 cm
Kontrast	Mindre god	God	Mindre god	Dårlig
Toalett 				
Rampe	Nei			
Horisontalt felt	102 cm	≥ 150 cm		< 150 cm
Inngang bredde	93 cm	≥ 86 cm		< 86 cm
Inngang kontrast	Dårlig	God	Mindre god	Dårlig
Terskelhøyde	20 cm	≤ 2.5 cm		> 2.5 cm
Snusirkel	60 cm	≥ 150 cm		<150 cm
Toalett	Ikke tilgjengelig	Handstøtte begge sider. 75 - 85 cm. Fri sideareal rundt WC ≥ 90 cm	Handstøtte begge sider. 75 - 85 cm.	Ingen handstøtte. Fri sideareal rundt WC ≥ 90 cm
Servant	Ikke tilgjengelig	Underkant 67 - 75 cm. Overkant 80 - 90 cm	Underkant < 67 eller >75 cm. Overkant > 90 cm	Mangler
Turveg 				
Bredde	290 cm	≥ 120		< 120 cm
Stigning manuell rullestol	2.9°	≤ 3.8° < 5 m maks 4.9°	3.9 - 4.9° < 5 m maks 4.9° maks. 5.7° (> 5 m krever hvileplass)	> 4.9°
Stigning elektrisk rullestol	2.9°	≤ 10°		> 10°
Tverrfall	2.5°	≤ 2.9°	> 2.9° ≤ 4.9°	> 4.9°
Underlag	Grus, fast og jevnt	Dekke fast og jevnt		Dekke løst eller ujevnt
Fri Høyde	>225 cm	≥ 225 cm		< 225 cm
Ledelinje	Mindre god	God	Mindre god	Dårlig/ingen

Storøya - Statlig sikra friluftsområde



Friluftsområdet er ikke tilgjengelig for rullestolbrukere, stiene kan ikke brukes med rullestol og det er ikke etablert noen turvei. Området er likevel et fint sted å stoppe med bilen. Toalettet er merket som HC-toalett, men er ikke tilgjengelig.

Forslag til tiltak:

- Nytt toalett som kan brukes av rullestolbrukere.
- Merke og skilte en HC-parkeringsplass.
- Nye benker med utstikk > 50 cm.



	Status/ kommentar	Tilgjengelig	Delvis tilgjengelig	Ikke tilgjengelig
Parkering 				
Veidekkestilstand	Jevnt	Jevnt		Ujevnt
Kapasitet	0	≥ 5% av antall plasser	Minst 1 plass	0
HC-Parkeringsplass	Nei			
Toalett 				
Rampe	Nei			
Horisontalt felt	200 cm	≥ 150 cm		< 150 cm
Inngang bredde	94 cm	≥ 86 cm		< 86 cm
Inngang kontrast	Dårlig	God	Mindre god	Dårlig
Terskelhøyde	2 cm	≤ 2.5 cm		> 2.5 cm
Snusirkel	110 cm	≥ 150 cm		<150 cm

Toalett	Ikke tilgjengelig	Handstøtte begge sider. 75 - 85 cm. Fri sideareal rundt WC ≥ 90 cm	Handstøtte begge sider. 75 - 85 cm.	Ingen handstøtte. Fri sideareal rundt WC ≥ 90 cm
Servant	Ikke tilgjengelig	Underkant 67 - 75 cm. Overkant 80 - 90 cm	Underkant < 67 eller > 75 cm. Overkant > 90 cm	Mangler
Sittegrupper 				
Underlag	Gress, fast og jevnt	Dekke fast og jevnt Helning $\leq 2.9^\circ$		Dekke løst eller ujevnt Helning $> 2.9^\circ$
Høyde benk	47 cm	45 cm - 50 cm	≥ 50 cm eller ≤ 45 cm	
Høyde bord	89 cm	67 cm - 75 cm	> 67 eller < 75 cm	
Bord utstikk	17 cm	≥ 50 cm	< 50 cm	
Turveg 				
Bredde	260 cm	≥ 120		< 120 cm
Stigning manuell rullestol	7°	$\leq 3.8^\circ$ < 5 m maks 4.9°	3.9 - 4.9° < 5 m maks 4.9° maks. 5.7° (> 5 m krever hvileplass)	$> 4.9^\circ$
Stigning elektrisk rullestol	7°	$\leq 10^\circ$		$> 10^\circ$
Tverrfall	2.2°	$\leq 2.9^\circ$	$> 2.9^\circ \leq 4.9^\circ$	$> 4.9^\circ$
Underlag	Asfalt, fast og jevnt	Dekke fast og jevnt		Dekke løst eller ujevnt
Fri Høyde	> 225 cm	≥ 225 cm		< 225 cm


Fiskeplass Børselva

Det er en fin rampe ut til en god fiskeplass, men det er dessverre flere mangler som gjør at den ikke er tilgjengelig. Fiskeplassen trenger en høyere stoppkant og stien frem til rampen er ujevn og gjengrodd, man kommer seg derfor ikke frem til den gode rampen med rullestol.

Forslag til tiltak:

- Ny turvei frem til rampen.
- Skilte og merke en HC-parkeringsplass.
- Skilte fiskeplass fra vei.
- Høyere terskel i farge med kontrast til brygga.

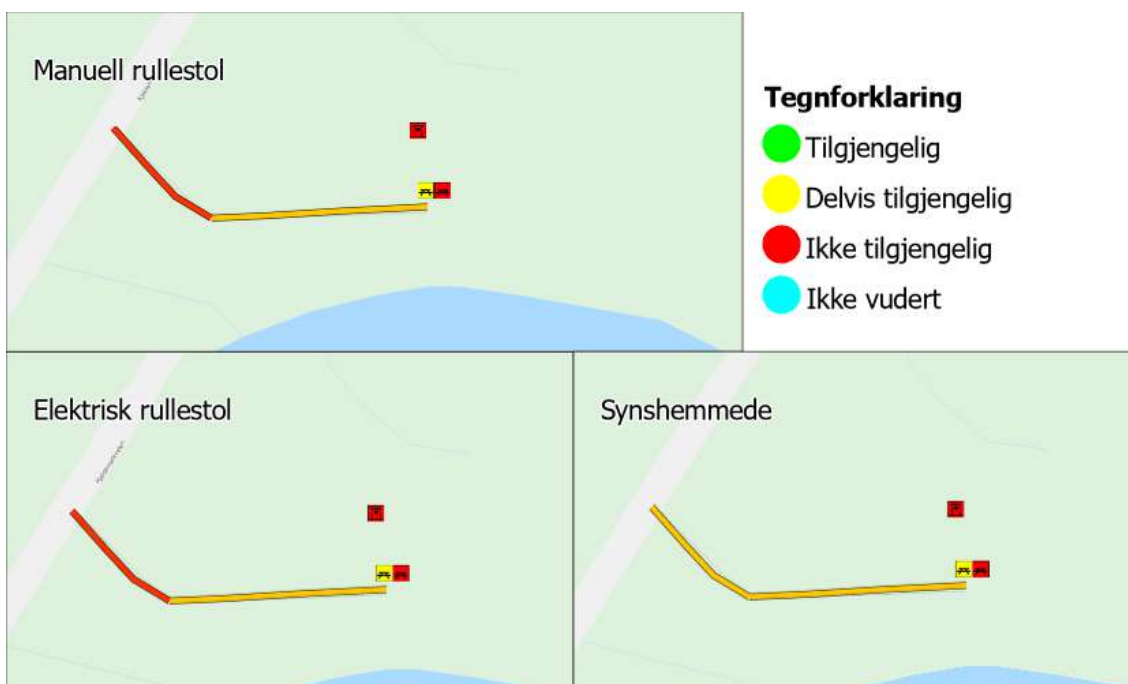


	Status/ kommentar	Tilgjengelig	Delvis tilgjengelig	Ikke tilgjengelig
Fiskeplass 				
Diameter	220 cm	≥ 150 cm		<150 cm
Plankeavstand	0.5 cm	≤ 1 cm		> 1 cm
Stoppkant høyde	4.5 cm	≥ 10 cm		< 10 cm
Rampe	Ja			
Bredde	120 cm	≥ 90 cm		< 90 cm
Rampe stigning	1.5°	≤ 3.8° (< 5m maks 4.9°)	3.9 - 4.9°	> 4.9°
Håndlist	Begge sider	Begge sider	Minst en side	Ingen
Håndlisthøyde øverst (lov til avvik ± 5cm)	90 cm	80 cm (dersom 1) 90 cm (dersom 2)	< 75 eller > 95 cm	
Håndlisthøyde_nederst (lov til avvik ±)	70 cm	70 cm (dersom 2)	< 65 cm	

5cm)				
Rampe terskel	1	≤ 2.5 cm		> 2.5 cm
Turveg 				
Bredde	40 cm	≥ 120		< 120 cm
Stigning manuell rullestol	4.9°	≤ 3.8° < 5 m maks 4.9°	3.9 - 4.9° < 5 m maks 4.9° maks. 5.7° (> 5 m krever hvileplass)	> 4.9°
Stigning elektrisk rullestol	4.9°	≤ 10°		> 10°
Tverrfall	2.4°	≤ 2.9°	> 2.9° ≤ 4.9°	> 4.9°
Underlag	Gress, fast og ujevnt	Dekke fast og jevnt		Dekke løst eller ujevnt
Fri Høyde	> 225 cm	≥ 225 cm		< 225 cm
Ledelinje	Ingen	God	Mindre god	Dårlig/ingen

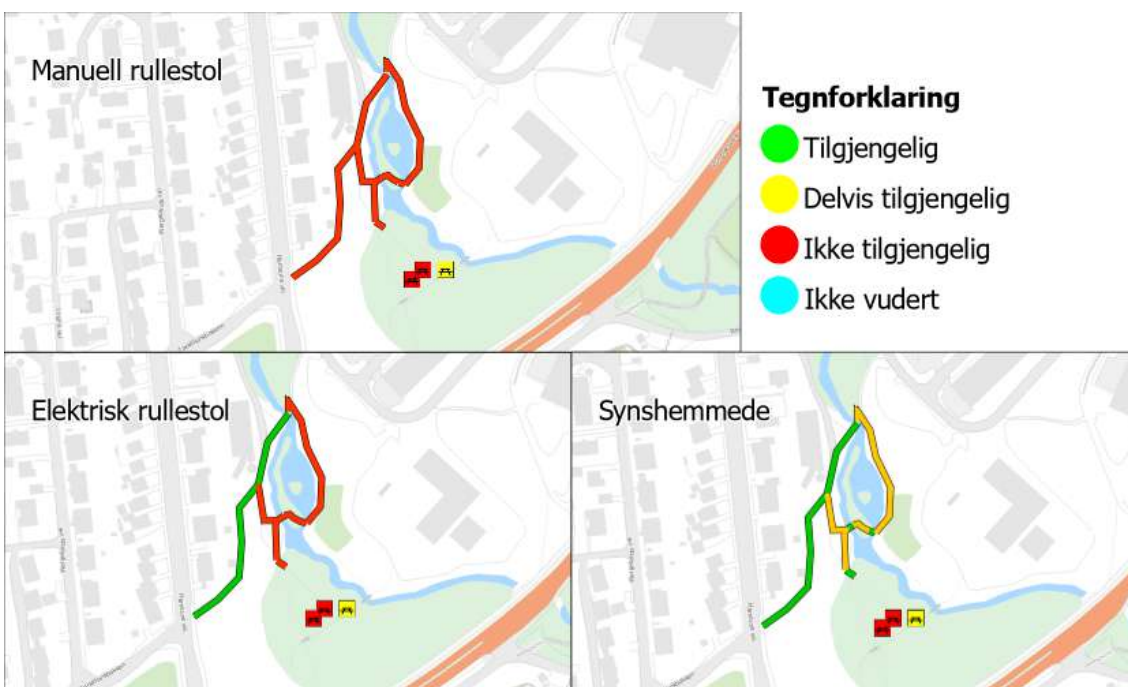
Fiskeplass Kjeldelva

Vannet er ikke tilgjengelig for rullestolbrukere. Å gjøre vannet tilgjengelig med en brygge eller lignende burde gjøres om man skal vurdere å utbedre området.



	Status/kommentar	Tilgjengelig	Delvis tilgjengelig	Ikke tilgjengelig
Turveg 				
Bredde	140 cm	≥ 120		< 120 cm
Stigning manuell rullestol	6°	≤ 3.8° < 5 m maks 4.9°	3.9 - 4.9° < 5 m maks 4.9° maks. 5.7° (> 5 m krever hvileplass)	> 4.9°
Stigning elektrisk rullestol	6°	≤ 10°		> 10°
Tverrfall	2.6°	≤ 2.9°	> 2.9° ≤ 4.9°	> 4.9°
Underlag	Grus. fast og ujevnt	Dekke fast og jevnt		Dekke løst eller ujevnt
Fri Høyde	>225 cm	≥ 225 cm		< 225 cm
Ledelinje	Visuell, mindre god	God	Mindre god	Dårlig/ingen
Sittegruppe 				
Underlag	Grus. fast og jevnt	Dekke fast og jevnt Helning ≤ 2.9°		Dekke løst eller ujevnt Helning > 2.9°
Høyde benk	45 cm	45 cm - 50 cm	> 50 cm eller < 45 cm	
Høyde bord	76 cm	67 cm - 75 cm	> 67 eller < 75 cm	
Bord utstikk	37 cm	≥ 50 cm	< 50 cm	

Elvedalen i Narvik



Det er et stort pågående prosjekt i Elvedalen. Det blir nye turveier og ny tilrettelegging. Elvedalen burde kartlegges på nytt etter prosjektet er fullført.

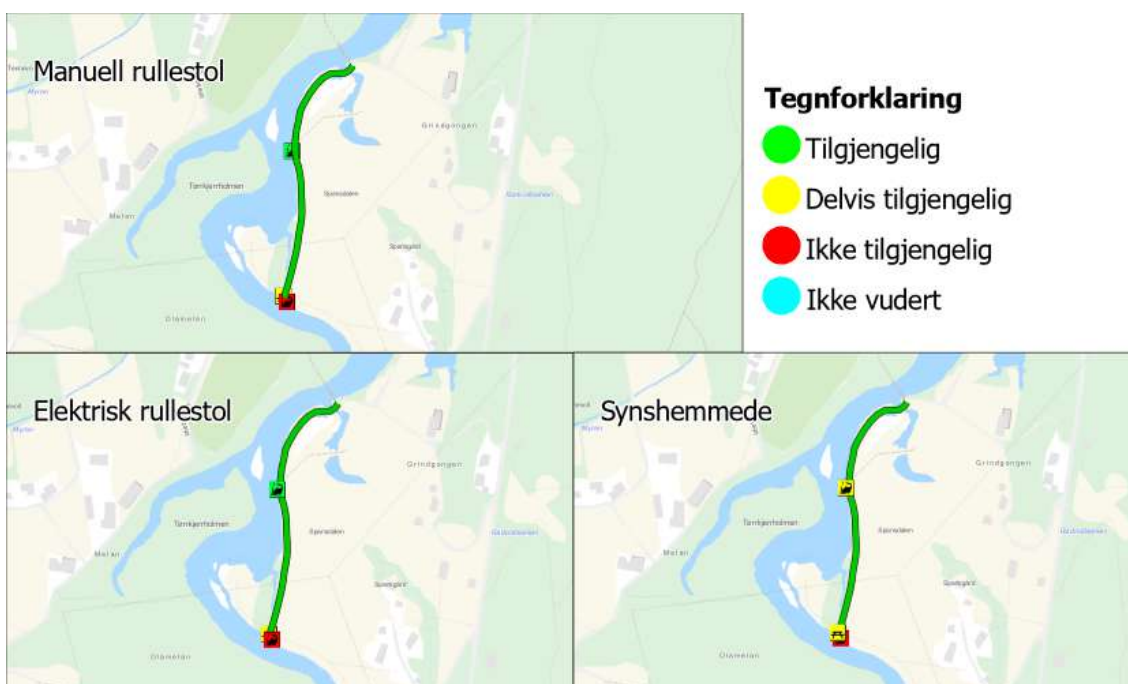
	Status/kommentar	Tilgjengelig	Delvis tilgjengelig	Ikke tilgjengelig
Turveg 				
Bredde	Flere partier, se kart	≥ 120		< 120 cm
Stigning manuell rullestol	Flere partier, se kart	$\leq 3.8^\circ$ < 5 m maks 4.9°	$3.9 - 4.9^\circ$ < 5 m maks 4.9° maks. 5.7° (> 5 m krever hvileplass)	$> 4.9^\circ$
Stigning elektrisk rullestol	Flere partier, se kart	$\leq 10^\circ$		$> 10^\circ$
Tverrfall	Flere partier, se kart	$\leq 2.9^\circ$	$> 2.9^\circ \leq 4.9^\circ$	$> 4.9^\circ$
Underlag	Flere partier, se kart	Dekke fast og jevnt		Dekke løst eller ujevnt
Fri Høyde	Flere partier, se kart	≥ 225 cm		< 225 cm
Ledelinje	Flere partier, se kart	God	Mindre god	Dårlig/ingen
Sittegruppe 				
Underlag	Gress. fast og ujevnt	Dekke fast og jevnt Helning $\leq 2.9^\circ$		Dekke løst eller ujevnt Helning $> 2.9^\circ$
Høyde benk	46 cm	45 cm - 50 cm	> 50 cm eller < 45 cm	
Høyde bord	76 cm	67 cm - 75 cm	> 67 eller < 75 cm	
Bord utstikk	0 cm	≥ 50 cm	< 50 cm	





Elvestien i Lavangen

Svært godt tilrettelagt turvei i Lavangen. Bordet er litt høyt og en av fiskeplassene er skadet. Selv med så god tilrettelegging er området egentlig ikke tilgjengelig, da det ikke er noen tilgjengelig parkeringsplass. Fra skolen er det alt for bratt. Det er mulighet og plass på fast og jevn asfalt for å merke og skilte en HC-parkeringsplass helt i starten av turveien. Dette burde gjøres om grunneier tillater dette.

Forslag til tiltak:

- Merke og skilte HC-parkering.
- Reparere den sørlige fiskeplassen og sette rampe dersom terskelen fortsatt er over 2,5 cm.



	Status/kommentar	Tilgjengelig	Delvis tilgjengelig	Ikke tilgjengelig
Fiskeplass 				
Diameter	210 cm	≥ 150 cm		<150 cm
Plankeavstand	0.2 cm	≤ 1 cm		> 1 cm
Stoppkant høyde	30 cm	≥ 10 cm		< 10 cm
Rampe	Nei			
Fiskeplass 2 	Terskel på 10 cm for å komme opp.			
Diameter	210 cm	≥ 150 cm		<150 cm
Plankeavstand	0.2 cm	≤ 1 cm		> 1 cm
Stoppkant høyde	30 cm	≥ 10 cm		< 10 cm
Rampe	Nei			
Sittegruppe 				
Underlag	Asfalt, fast og jevnt. Helning 0.5°	Dekke fast og jevnt Helning ≤ 2.9°		Dekke løst eller ujevnt Helning > 2.9°
Høyde benk	50 cm	45 cm - 50 cm	> 50 cm eller < 45 cm	
Høyde bord	80 cm	67 cm - 75 cm	> 67 eller < 75 cm	
Bord utstikk	93 cm	≥ 50 cm	< 50 cm	
Turveg 				
Bredde	240 cm	≥ 120		< 120 cm
Stigning manuell rullestol	1.9°	≤ 3.8° < 5 m maks 4.9°	3.9 - 4.9° < 5 m maks 4.9° maks. 5.7° (> 5 m krever hvileplass)	> 4.9°
Stigning elektrisk rullestol	1.9°	≤ 10°		> 10°
Tverrfall	1°	≤ 2.9°	> 2.9° ≤ 4.9°	> 4.9°
Underlag	Asfalt, fast og jevnt	Dekke fast og jevnt		Løst eller ujevnt
Fri Høyde	>225 cm	≥ 225 cm		< 225 cm
Ledelinje	Visuell. god	God	Mindre god	Dårlig/ingen

Kilder

Kartverket. 2022. Kartlegging av tilgjengelighet -

<https://www.kartverket.no/geodataarbeid/tilgjengelegheit-og-universell-utforming/kartlegging-av-tilgjengelegheit>

Kartverket. 2022. Klassifikasjon av tilgjengelegheits-data -

<https://www.kartverket.no/geodataarbeid/tilgjengelegheit-og-universell-utforming/klassifikasjon-av-tilgjengelegheits-data>

Kartverket. 2022. Overordnet klassifisering av tilgjengelighet (bevegelseshemmede) – friluft - manuell rullestol

<https://www.kartverket.no/geodataarbeid/tilgjengelegheit-og-universell-utforming/klassifikasjon-av-tilgjengelegheits-data#:~:text=Klassifisering%20av%20tilgjengelegheit%20i%20friluftsomr%C3%A5de%20for%20manuelle%20rullestolar.pdf>

Kartverket. 2021. Overordnet klassifisering av tilgjengelighet (bevegelseshemmede) – friluft - elektrisk rullestol

<https://www.kartverket.no/geodataarbeid/tilgjengelegheit-og-universell-utforming/klassifikasjon-av-tilgjengelegheits-data#:~:text=Klassifisering%20av%20tilgjengelegheit%20i%20friluftsomr%C3%A5de%20for%20elektriske%20rullestolar.pdf>

Kartverket. 2022. Tilgjengelighet - datasett

<https://kartkatalog.geonorge.no/metadata/tilgjengelighet/843ab449-888c-4b08-bd66-d8b3efc0e529>

Kartverket. 2021. Veileder - Kartlegging av tilgjengelighet i friluftsområder

Alle bilder - Marius Saunders